

スローガン  
「安心、安全、安定」を  
モットーに  
みんなの絆で支え合う  
地域づくり

# ふれあい神亀だより

令和4年3月1日  
第9号

編集・発行  
倉敷市神亀地区  
社会福祉協議会



この防災マップは、各町内会や家族間での話し合い等に使用して頂き、防災意識を日常から高めたいと思います。

県内においても二度(九月、二月)のまん延防止等重点措置が実施されました。コロナ禍でなにもしないといったなか、愛育委員の方々が、神亀学区内(12町内)での過去の災害事例や、実際に「まち歩き」をして危険箇所を探しました。避難場所や避難経路を確認し、防災マップに各シール(青、緑、赤)を貼り表示しています。

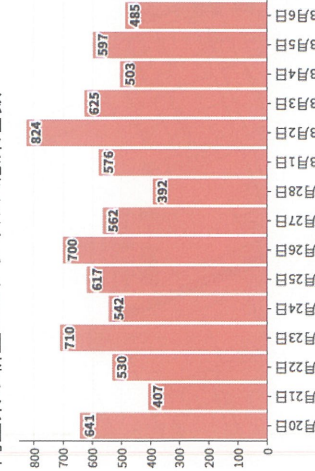
しかしその後もコロナウイルス感染拡大で、予定していた各事業は、自粛及び中止せざるを得ませんでした。

新型コロナウイルス感染者が確認されてから二年、変異株が次々と出現するなか、今年度は五月一日に総会を開催し、今年度の事業計画の承認を頂きました。

## 神亀学区内 防災マップ作り

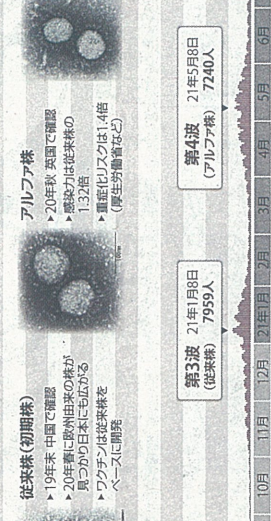
神亀地区社会福祉協議会  
会長 茶木 勝行

岡山県の新型コロナウイルス感染者数




※読売新聞より引用しています。

### 国内新規感染者の推移(日別)



### 新型コロナウイルス 流行状況



## 倉敷防災ポータルで確認できること

倉敷市から伝えたい最新の情報を表示

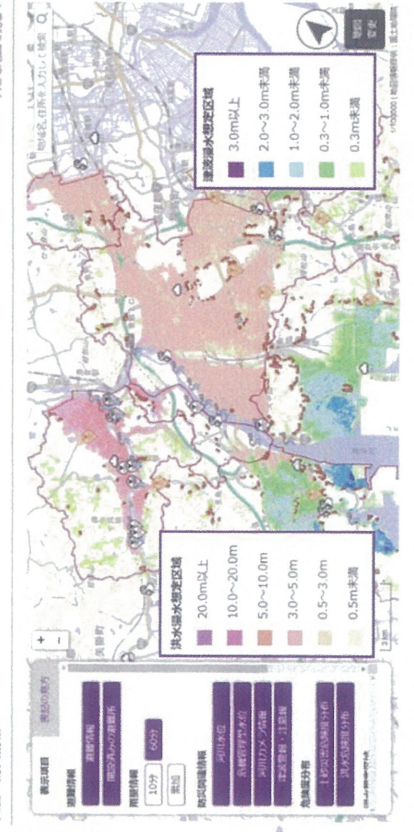
緊急情報  
お知らせ  
気象情報

浸水想定  
雨量・水位  
避難情報

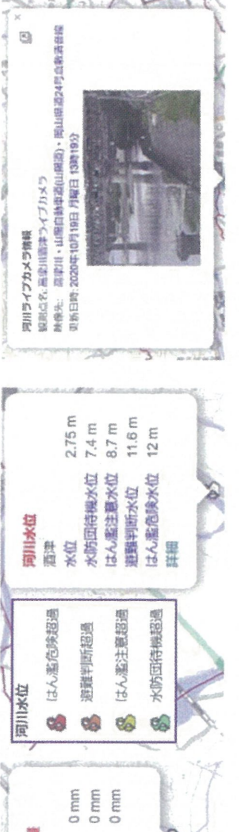
緊急情報  
お知らせ  
気象情報

浸水想定  
雨量・水位  
避難情報

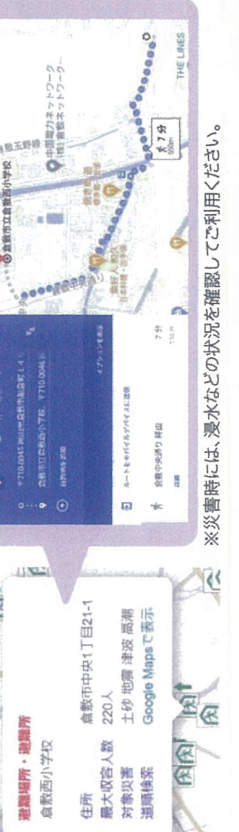
倉敷市の災害・防災の情報を地図上に表示



雨量・水位 観測数値でアイコンが変化。詳細な数値も確認可能。



避難所 開設状況や詳細情報の確認が可能。



## 倉敷防災ポータル

Kurashiki Disaster Prevention Portal

「現在」の防災情報を確認できます。

令和2年  
8月1日  
運用開始

アクセス方法  
ブックマークやお気に入り登録をお願いします。  
URL <https://bousai-portal.city.kurashiki.okayama.jp/>  
倉敷防災ポータル 検索  
お問い合わせ先 倉敷市 防災危機管理室 危機管理課 TEL 426-3645 防災推進課 TEL 426-3131

災害用伝言「171」を覚えておこう!  
災害時は一般の電話がつながりにくくなります。安否の確認などには、NTTの災害用伝言ダイヤル「171」を活用しましょう。

災害用伝言ダイヤルの使用方法  
伝言を吹き込む▶171→1→(0000)0000-0000▶伝言を入れる(30秒以内)  
伝言を聞く▶171→2→(0000)0000-0000▶伝言を聞く(30秒以内)  
●被災地の人は自宅の電話番号を被災地以外の人は被災地の人の番号を(市外局番から)

開催日 毎週土曜日  
時間 16:30~19:00  
場所 倉敷市亀島2-11-10 (デイサービス住人十彩内)  
子ども食堂めぐりあい

子ども食堂  
めぐりあい

令和3年8月から、神亀学区に子ども食堂(地域食堂)をオープンしました! めぐりあいでは、食事を通じて、誰でもふらっと寄れて、多世代が自然に交流できる居場所を目指しています。

社協への補助金は、共同募金の配分金が使われています。



### 赤シールド

#### ●青シールド

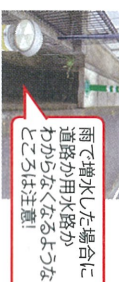
- ①避難場所
- ②一時避難場所
- ③広い空間
- ④公園・広場
- ⑤高いところ

#### ●緑シールド

- ①消防施設
- ②消火栓・消火器
- ③交番
- ④病院
- ⑤薬局
- ⑥コンビニ・スーパー
- ⑦防災資材のあるお店
- ⑧公衆トイレ
- ⑨公衆電話

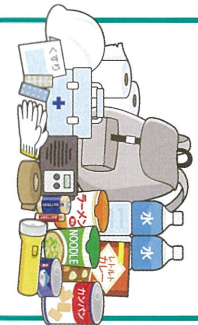
### 赤シールド

- ①崖(かげ)・急傾斜地
- ②浸水の恐れがある低地
- ③狭い道・行き止まり
- ④崩れそうなブロック・高い塀
- ⑤危険な用水路
- ⑥過去に災害があった場所

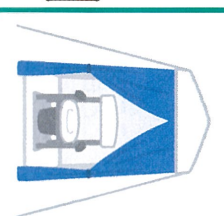


雨で増水した場合に道路が用水路かわらなくなるようなところは注意!

災害時に、あなたにとって必要なものか準備できていますか?



神電小学校ではマンホールカバーを設置できます。



### 届出避難所

避難所への避難が困難であったり、避難所に行くまでに危険があったりする地区で、自主防災組織が災害時に地域の集会所などを避難所として運営するものです。●神電ふれあい会館 ●神田4丁目公民館

### 指定緊急時避難場所 倉敷市立連島神電小学校

洪水	土砂災害	高潮	地震	津波
▲	○	○	○	▲

※記載されている避難所等の情報については作成時点のものです。最新情報は市のホームページをご覧ください。

○：避難可 ▲：浸水想定区域外への避難を基本としますが、そのいとまがない場合の緊急避難場所(校舎の上層階)



ここまで浸水しました。